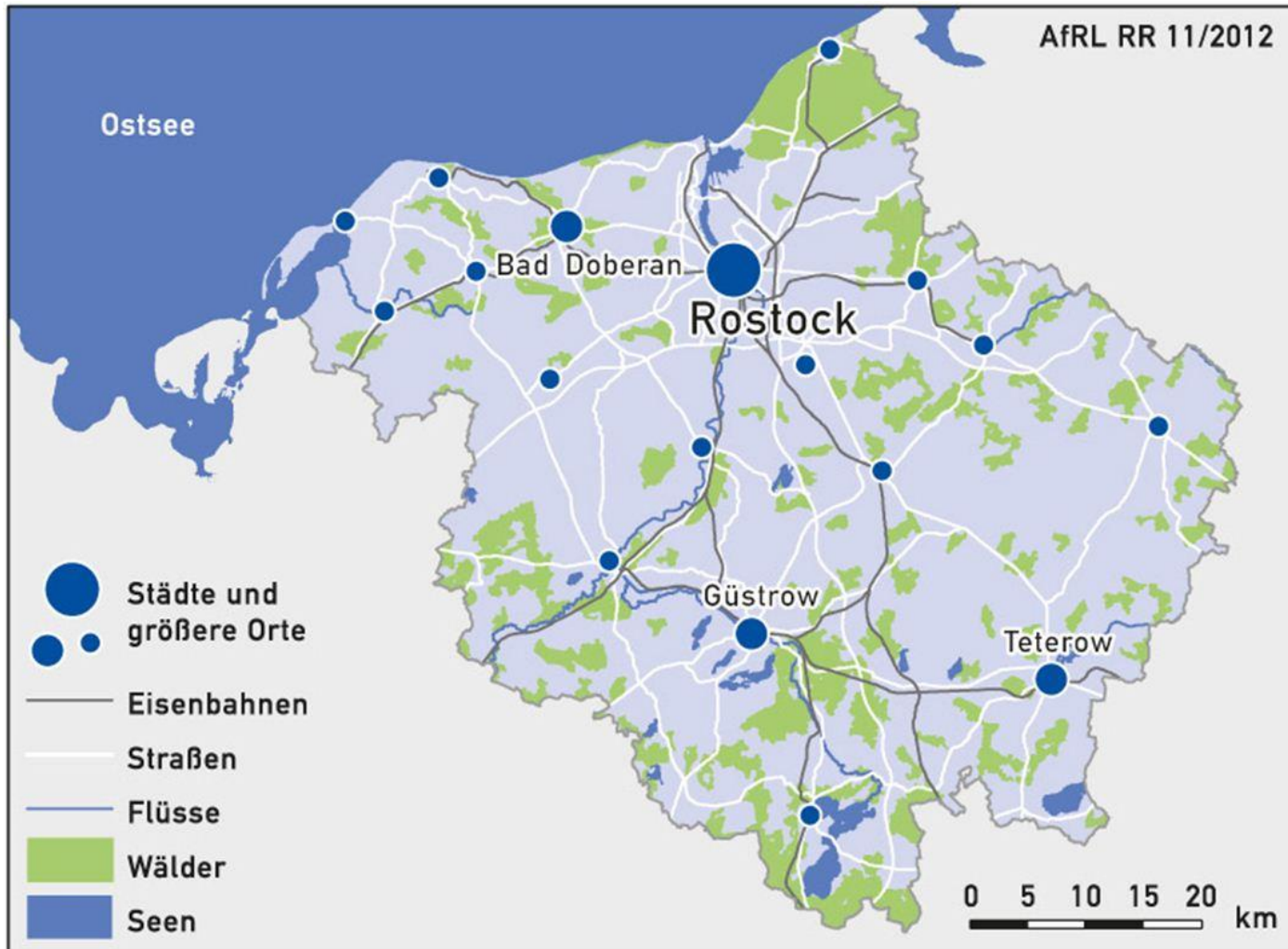




## **Windenergie in der Regionalplanung**

Matthias Plehn, Konferenz „Standortgenaues Management der Energiewende“

GEO M-V, Rostock 4. November 2015

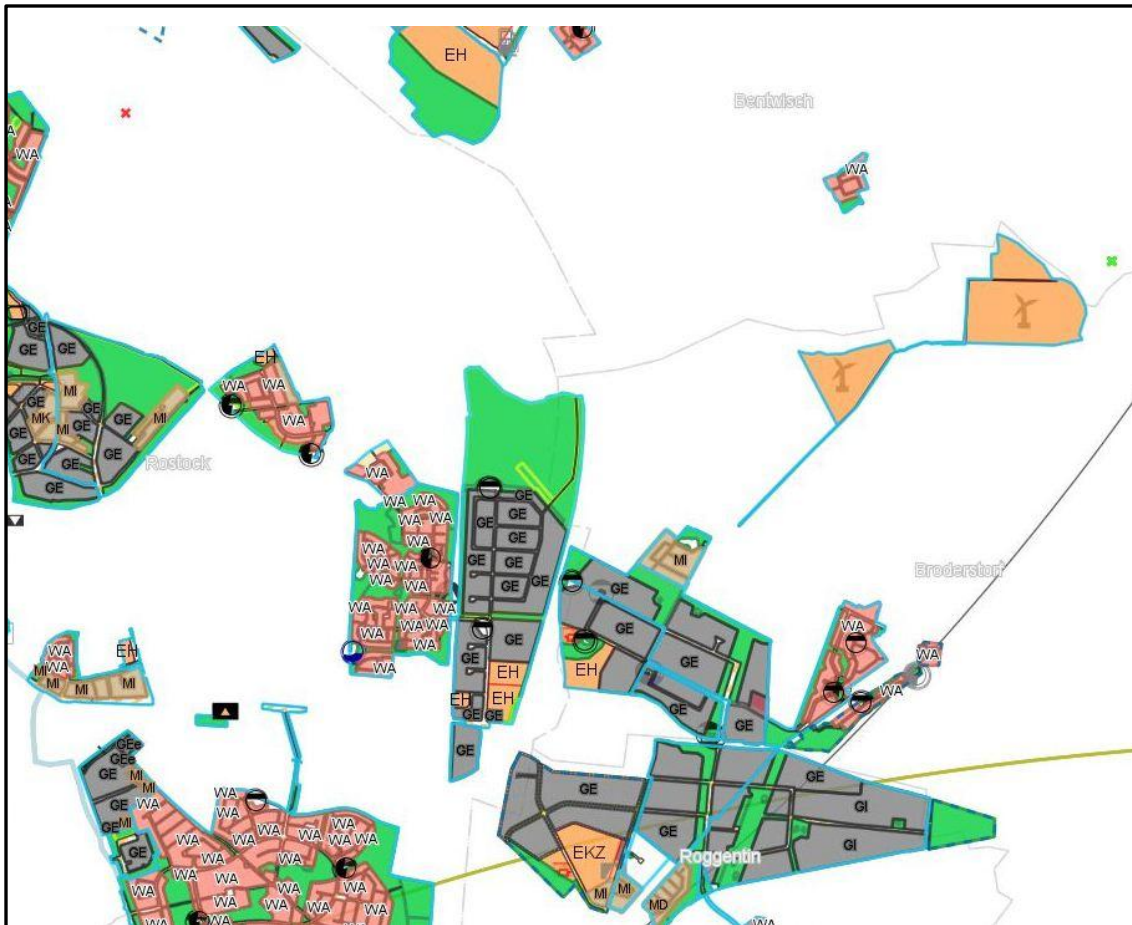


## Region Rostock

## Nutzung und Erzeugung von Geodaten

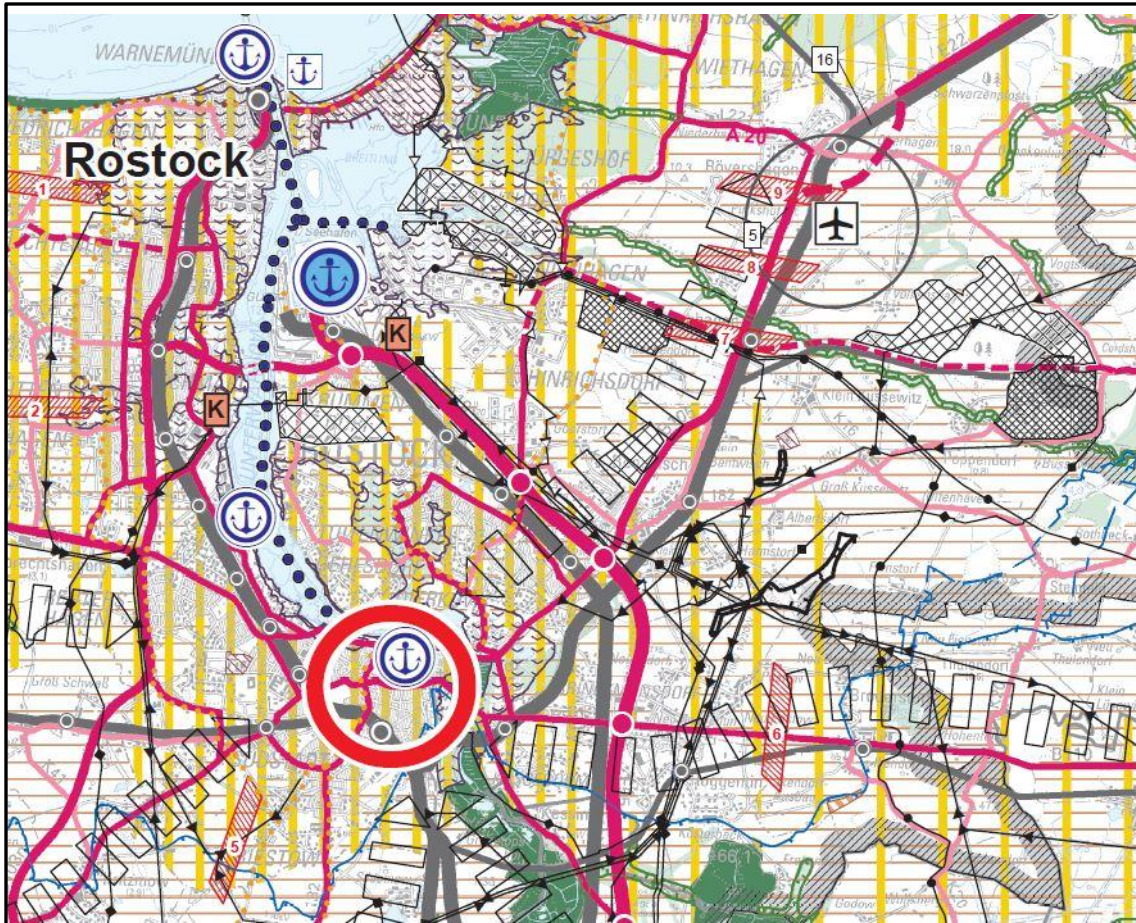
**Landesplanungsbehörde:** *Raumordnungskataster*

**Planungsverband:** *Regionalplanung*

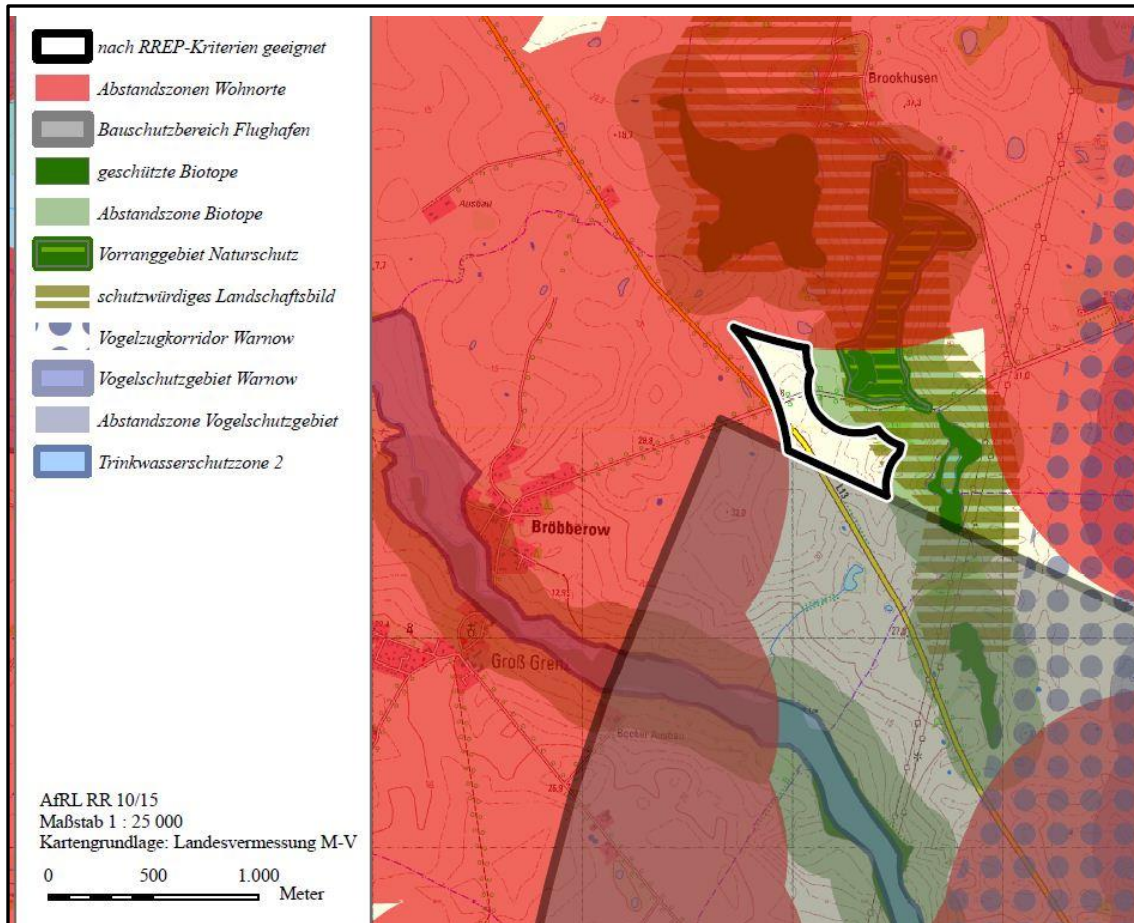


## Raumordnungs- kataster



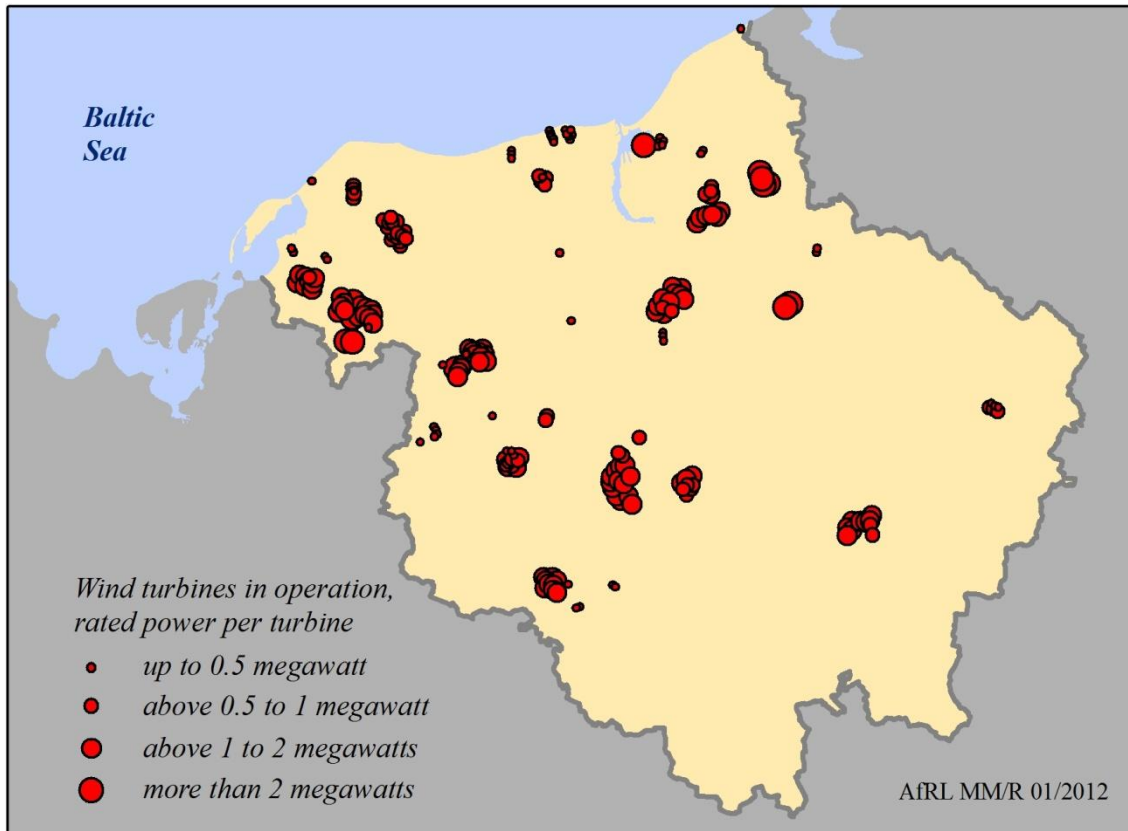


## Regionalplan



## Windenergie

### Weißflächenenermittlung



## „Raumbeob- achtung“

Beispiel Windenergie





## „Raumbeob- achtung“ (2)

Beispiel Siedlungs-  
entwicklung



## Aktuelle Probleme

### **Datenerfassung:**

- Ersatz von Eigendigitalisierung durch Fremddaten
- Aktualität

### **Datenherausgabe:**

- Zugriffsmöglichkeiten für Endnutzer
- urheberrechtliche Fragen

**Danke für Ihre  
Aufmerksamkeit!**

